





LEGENDA

- 0 zone în care se poate construi în urma realizării studiilor geotehnice
- 1 zone în care se poate construi în urma realizării studiilor geotehnice amănunțite și dacă este cazul a căror construcție este în urma realizării studiilor geotehnice amănunțite și a calculului de stabilitate a pantei versanților, dacă este cazul
- 2 zone în care se poate construi în urma realizării studiilor geotehnice amănunțite și a calculului de stabilitate a pantei versanților, dacă este cazul
- 3 excluderea de la interdicția de construire, pentru construcții strategice, studiile geotehnice amănunțite și măsurile de stabilizare teren
- 4 interdicție de construire
- A1 Contur alunecări de teren
- Contur intravilan
- Drumuri

Nota: Culoare din desen le este aplicată o transparență de 70% iar cele din legenda nu au transparență.

BENEFICIAR / CLIENT		CONSILIUL JUDETEAN VALCEA	
PROIECTANT / DESIGNER			
Elaborare harti de risc la nivelul judetului Valcea		COMUNA MUREASCA	
Harta zonelor de risc la alunecare si interdicte la construire			
DIRECTOR PROIECT PROJECT MANAGER	ing. E. Milutinovic		
PROIECTANT DESIGNER	ing. S. Corlatescu		
DESINAT DRAWNER	ing. S. Corlatescu		
Contract Nr.	8204/2009	Data:	Noembrie 2010
Contract No.		Date:	
Scara:	Scale: 1/25000	Cod desen :	